



УТВЕРЖДАЮ

Директор

М.М. Симонова  
«1» апрель 2026 года

## ПАСПОРТ ДОСТУПНОСТИ объекта социальной инфраструктуры Свердловской области

№ 4

"01" апреля 2026 г.

### 1. Общие сведения об объекте

1.1. Вид (наименование) объекта: Муниципальное автономное учреждение дополнительного образования Дворец детского (юношеского) творчества «Химмашевец», ДДТ «Химмашевец»

1.2. Полный почтовый адрес объекта 620010, Российская Федерация, г. Екатеринбург, ул. Профсоюзная, 14

1.3. Сведения о размещении объекта:

часть цокольного этажа девятиэтажного многоквартирного жилого дома, площадью 169,6 кв. м, наличие прилегающего земельного участка (да, нет), нет

1.4. Год постройки здания 1979, капитальный ремонт не проводился

1.5. Дата предстоящих плановых ремонтных работ: текущего июль 2024, капитального не планируется

### Сведения об организации, расположенной на объекте

1.6. Название организации (учреждения) (полное юридическое наименование - согласно Уставу, краткое наименование) Муниципальное автономное учреждение дополнительного образования Дворец детского (юношеского) творчества «Химмашевец», ДДТ «Химмашевец»

1.7. Юридический адрес организации (учреждения), телефон, e-mail  
620010, Екатеринбург, ул. Грибоедова, 11а, тел.(343)227-46-39, e-mail do-khimmashevec@eduekb.ru

1.8. Основание для пользования объектом (оперативное управление, аренда, собственность) Оперативное управление

1.9. Форма собственности (государственная, негосударственная) государственная

1.10. Территориальная принадлежность (федеральная, региональная, муниципальная) муниципальная

1.11. Вышестоящая организация (наименование) Департамент образования Администрации города Екатеринбурга

1.12. Адрес вышестоящей организации, другие координаты (полный почтовый адрес, телефон, e-mail) г. Екатеринбург, ул. Ленина, 24а тел. (343) 304-12-51 e-mail eduekb@ekadm.ru

### 2. Характеристика деятельности организации на объекте (по обслуживанию населения)

2.1. Сфера деятельности (здравоохранение, образование, социальная защита, физическая культура и спорт, культура, связь и информация, транспорт, организация отдыха детей и их оздоровления, жилой фонд, потребительский рынок и сфера услуг, места приложения труда (специализированные предприятия и организации, специальные рабочие места для инвалидов)) образование

2.2. Категории обслуживаемого населения по возрасту: (дети, взрослые трудоспособного возраста, пожилые; все возрастные категории) \_\_\_\_\_

дети

2.3. Категории обслуживаемых инвалидов: инвалиды на коляске, инвалиды с патологией опорно-двигательного аппарата, по зрению, по слуху, с умственной отсталостью \_\_\_\_\_

отсутствуют

2.4. Виды услуг \_\_\_\_\_

2.5. Форма оказания услуг: (на объекте, с длительным пребыванием, с проживанием, на дому, дистанционно) \_\_\_\_\_

на объекте

2.6. Плановая мощность: посещаемость (количество обслуживаемых в день), вместимость, пропускная способность \_\_\_\_\_

посещаемость 72 чел., вместимость 72 чел. и пропускная способность 72 чел. совпадают и составляют 72 чел.

2.7. Участие в исполнении индивидуальной программы реабилитации инвалида, ребенка-инвалида (да, нет) \_\_\_\_\_

нет

### 3. Состояние доступности объекта

3.1. Путь следования к объекту пассажирским транспортом (описать маршрут движения с использованием пассажирского транспорта)

троллейбусные маршруты 31, 36, автобусные маршруты 60, 55, 78, 79, 98 до остановки «Дворец культуры «Химмаш»

наличие адаптированного пассажирского транспорта к объекту \_\_\_\_\_

нет

3.2. Путь к объекту от ближайшей остановки пассажирского транспорта:

3.2.1. Расстояние до объекта от остановки транспорта \_\_\_\_\_ метров

200

3.2.2. Время движения (пешком) \_\_\_\_\_ минут

4-5

3.2.3. Наличие выделенного от проезжей части пешеходного пути (да, нет) \_\_\_\_\_

да

3.2.4. Перекрестки: нерегулируемые; регулируемые, со звуковой сигнализацией, таймером; нет: \_\_\_\_\_

регулируемые, без таймера и звука

3.2.5. Информация на пути следования к объекту: акустическая, тактильная, визуальная; нет \_\_\_\_\_

нет

3.2.6. Перепады высоты на пути (съезды с тротуара): есть, нет (описать) \_\_\_\_\_

да, перепады бордюрного камня выше 10 см

Их обустройство для инвалидов на коляске: да, нет (описать) \_\_\_\_\_

нет, не обустроены

### 3.3. Организация доступности объекта для инвалидов - форма обслуживания\*

№ строки	Категория инвалидов (вид нарушения)	Вариант организации доступности объекта (формы обслуживания)**
1	Все категории инвалидов и маломобильных групп населения***	ДУ
2	в том числе инвалиды:	
3	передвигающиеся на креслах-колясках	ДУ
4	с нарушениями опорно-двигательного аппарата	ДУ
5	с нарушениями зрения	ДУ
6	с нарушениями слуха	ДУ
7	с умственными нарушениями	А

\* С учетом СП 35-101-2001, СП 31-102-99;

\*\* указывается один из вариантов ответа: "А" (доступность всех зон и помещений - универсальная); "Б" (специально выделенные для инвалидов участки и помещения); "ДУ" (дополнительная помощь сотрудника, услуги на дому, дистанционно); "Нет" (не организована доступность);

\*\*\* указывается худший из вариантов ответа.

### 3.4. Состояние доступности основных структурно-функциональных зон

N п/п	Основные структурно-функциональные зоны	Состояние доступности для основных категорий инвалидов*					
		К для передвигающихся на креслах- колясках	О с другими нарушениями опорно-двигательного аппарата	С с нарушениями и зрения	Г с нарушениями и слуха	У с умственными нарушениями	Для всех категорий маломобильных групп населения**
1	2	3	4	5	6	7	8
1.	Территория, прилегающая к зданию (участок)	ДЧ	ДП	ДП	ДП	ДП	ДЧ
2.	Вход (входы) в здание	ДУ	ДЧ	ДЧ	ДП	ДП	ДУ
3.	Путь (пути) движения внутри здания, включая пути эвакуации	ДУ	ДУ	ДУ	ДП	ДП	ДУ
4.	Зона целевого назначения здания (целевого посещения объекта)	ДУ	ДУ	ДУ	ДП	ДП	ДУ
5.	Санитарно-гигиенические помещения	ДУ	ДУ	ДУ	ДП	ДП	ДУ
6.	Система информации и связи (на всех зонах)	ДЧ	ДП	ДУ	ДУ	ДП	ДУ
7.	Пути движения к объекту (от остановки транспорта)	ДЧ	ДЧ	ДЧ	ДП	ДП	ДЧ
8.	Все зоны и участки**	ДУ	ДУ	ДУ	ДУ	ДП	ДУ

\* Указывается: ДП - доступно полностью (доступность для всех категорий инвалидов и других маломобильных групп населения); ДЧ - доступно частично (достигаемость мест целевого назначения для отдельных категорий инвалидов); ДУ - доступно условно (организация помощи сотрудниками учреждения (организации) или иной альтернативной формы обслуживания (на дому, дистанционно и др.); Нет - недоступно (не предназначен для посещения инвалидами и другими маломобильными группами населения);

\*\* указывается худший из вариантов ответа.

### 3.5. ИТОГОВОЕ ЗАКЛЮЧЕНИЕ о состоянии доступности объекта социальной инфраструктуры:

Объект доступен условно для инвалидов, передвигающихся на креслах-колясках, инвалидов с другими нарушениями опорно-двигательного аппарата, для инвалидов с нарушениями слуха, для инвалидов с нарушением зрения. Объект доступен полностью для инвалидов с умственными нарушениями.

#### 4. Управленческое решение

4.1. Рекомендации по адаптации основных структурных элементов объекта:

N п/п	Основные структурно-функциональные зоны	Рекомендации по адаптации объекта (вид работы)			
		не нуждается (доступ обеспечен)	ремонт (текущий, капитальный); оснащение оборудованием	индивидуальное решение с техническими средствами	технические решения невозможны - организация альтернативной формы обслуживания

				реабилитации	
1	2	3	4	5	6
1.	Территория, прилегающая к зданию (участок)	Не нуждается	-	-	-
2.	Вход (входы) в здание	-	Требуется кнопка вызова персонала	-	-
3.	Путь (пути) движения внутри здания, включая пути эвакуации	-	Требуется установка поручней, контрастных цветовых и тактильных направляющих	-	Возможна дистанционная форма обучения по дополнительным образовательным программам согласно индивидуального плана обучения для обеспечения доступности для инвалидов на креслах колясках
4.	Зона целевого назначения здания (целевого посещения объекта)	-	Требуется реконструкция для обеспечения доступности инвалидов на креслах колясках	-	
5.	Санитарно-гигиенические помещения	-	Требуется реконструкция для обеспечения доступности инвалидов на креслах колясках	-	
6.	Система информации и связи (на всех зонах)	-	Требуется установка контрастных цветовых и тактильных направляющих, дублирование основной информации рельефно-точечным шрифтом и акустической информацией	-	-
7.	Пути движения к объекту (от остановки транспорта)	-	Необходима реконструкция дорожного покрытия для лиц, передвигающихся на креслах колясках, замена части бортиков на плавные подъемы и съезды	--	-
8.	Все зоны и участки	-	Требуются реконструкция и капитальный ремонт, оснащение оборудованием при выделении финансовых средств и согласии Учредителя, ДУМИ и управляющей компании или жильцов многоквартирного жилого дома., в котором расположены помещения клуба.	-	Требуются специальное обучение персонала, введение дополнительных штатных единиц сотрудников (тьютера). При отсутствии финансирования и/или согласия на реконструкцию ДУМИ, управляющей компании или жильцов многоквартирного жилого дома, возможно дистанционное обучение для учащихся с ОВЗ по


					дополнительным образовательным программам согласно индивидуальному плану обучения
--	--	--	--	--	---


\* Указываются конкретные рекомендации по каждой структурно-функциональной зоне.


4.2. Период проведения работ по мере поступления бюджетных средств в рамках исполнения Постановления Правительства Свердловской области от 5 июля 2017 г. N 481-ПП «Об утверждении Порядка согласования мер для обеспечения доступа инвалидов к месту предоставления услуг на объектах социальной, инженерной и транспортной инфраструктур, находящихся в государственной собственности Свердловской области, которые невозможно полностью приспособить с учетом потребностей инвалидов до их реконструкции или капитального ремонта

4.3. Ожидаемый результат (по состоянию доступности) после выполнения работ по адаптации объекта полная доступность для всех категорий инвалидов и других маломобильных групп населения: для инвалидов, передвигающихся на креслах-колясках, инвалидов с другими нарушениями опорно-двигательного аппарата, для инвалидов с нарушениями слуха, для инвалидов с нарушениями зрения.

5. Паспорт доступности объекта социальной инфраструктуры и предоставляемых на нем услуг (далее — Паспорт доступности объекта) разработан комиссией по проведению обследования и паспортизации объекта социальной инфраструктуры и предоставляемых на нем услуг (далее — Комиссия):

Председатель Комиссии:  Бончук В.С.  
(подпись/ф.И.О.)

Члены Комиссии:  Е.В. Сосеева  
(подпись/Ф.И.О.)

 Е.А. Фракия  
(подпись/Ф.И.О.)

\_\_\_\_\_  
(подпись/Ф.И.О.)

6. Копия Паспорта доступности объекта направлена \_\_\_\_\_ в \_\_\_\_\_  
(дата)

Управление социальной политики по Чкаловскому району г. Екатеринбурга

(наименование территориального отраслевого исполнительного органа государственной власти Свердловской области — управления социальной политики Министерства социальной политики Свердловской области) для размещения информации о состоянии доступности объекта социальной инфраструктуры и предоставляемых на нем услуг для инвалидов и других маломобильных групп населения Свердловской области в автоматизированной информационной системе «Доступная среда Свердловской области» в информационно-телекоммуникационной сети «Интернет».

ДОКУМЕНТ ПОДПИСАН  
ЭЛЕКТРОННОЙ ПОДПИСЬЮ

СВЕДЕНИЯ О СЕРТИФИКАТЕ ЭП

Сертификат 535789110244658727404941810073550101074793265773

Владелец Симонова Мария Михайловна

Действителен с 23.12.2025 по 23.12.2026