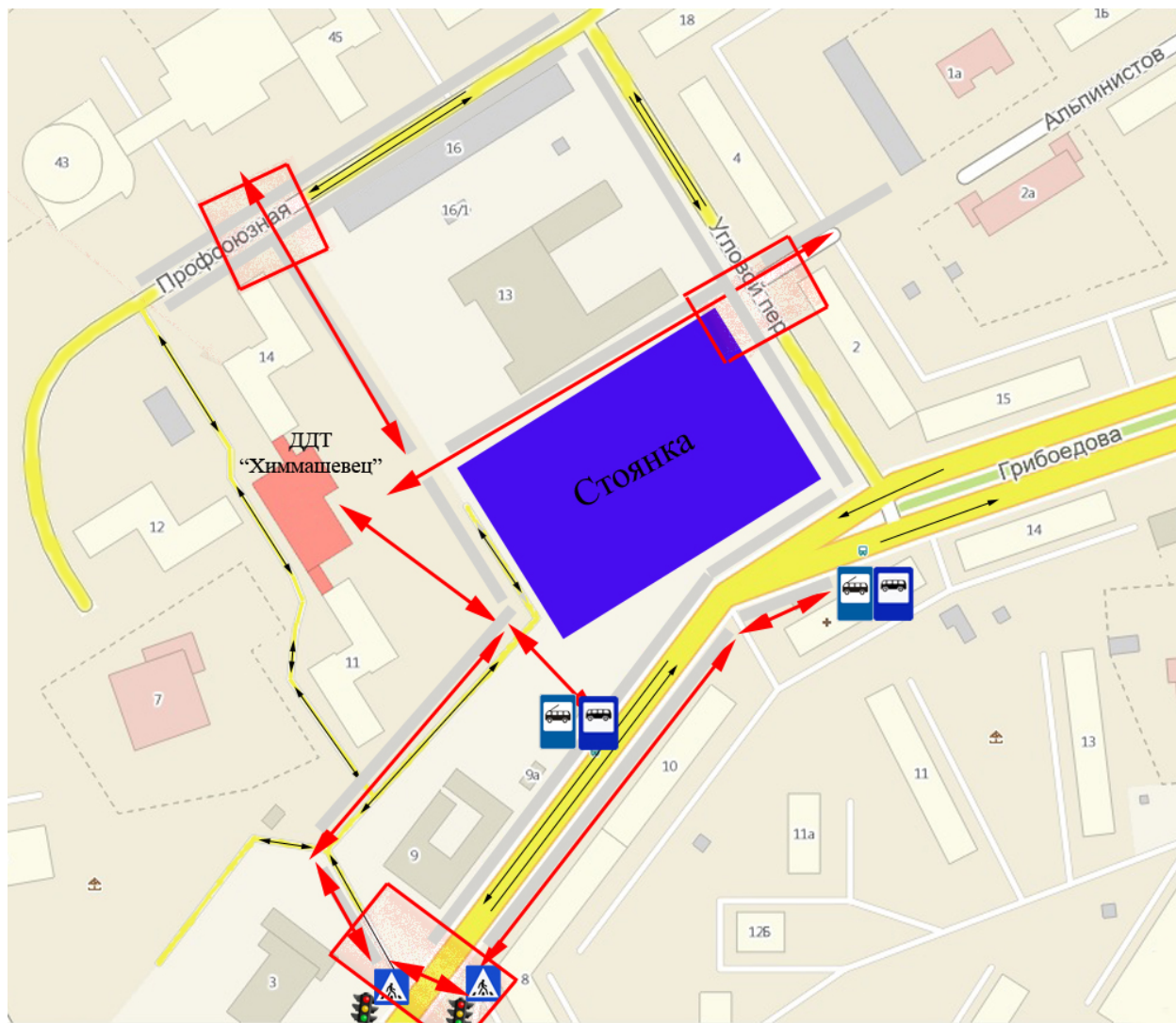







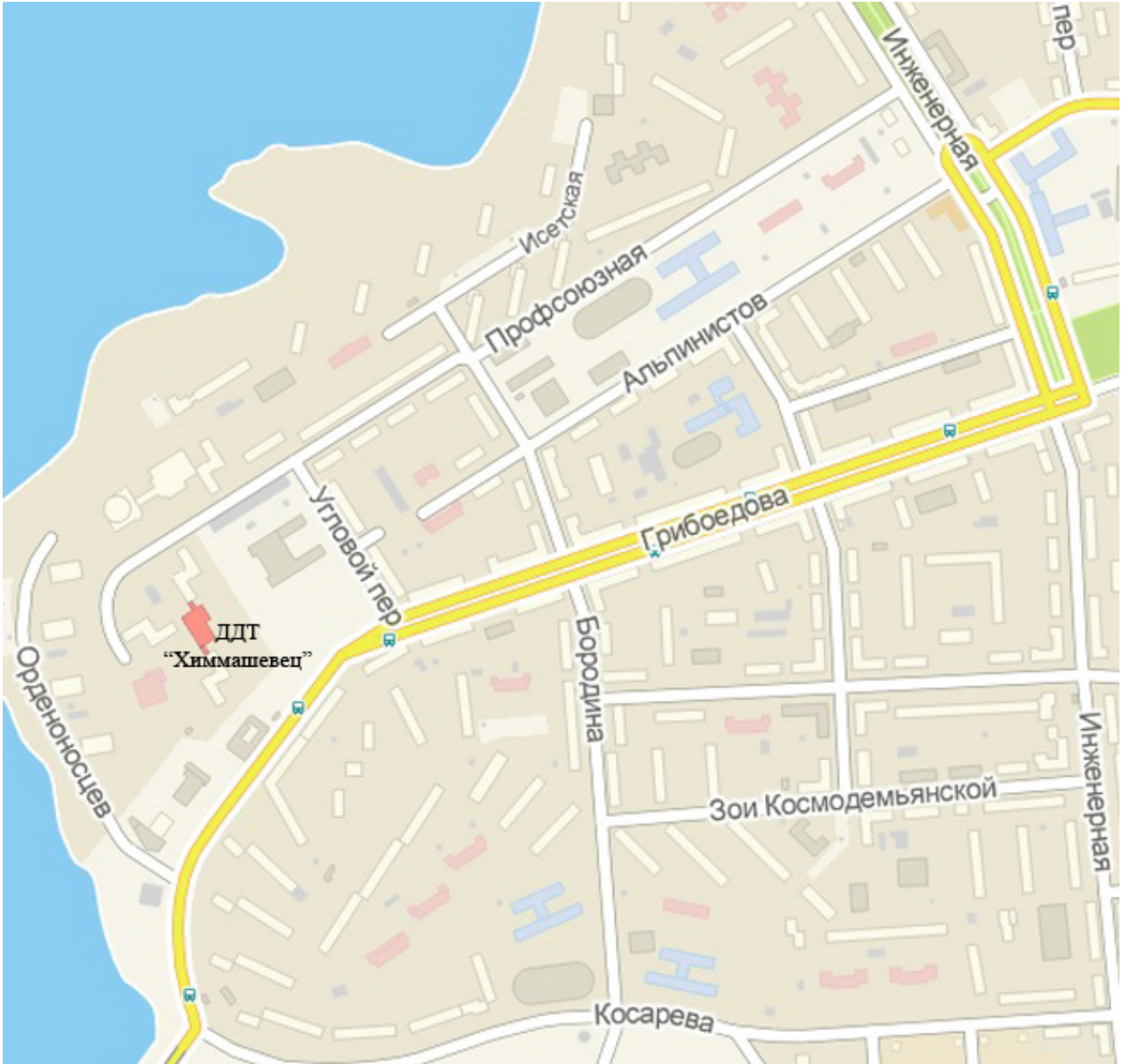


1. План-схемы образовательного учреждения

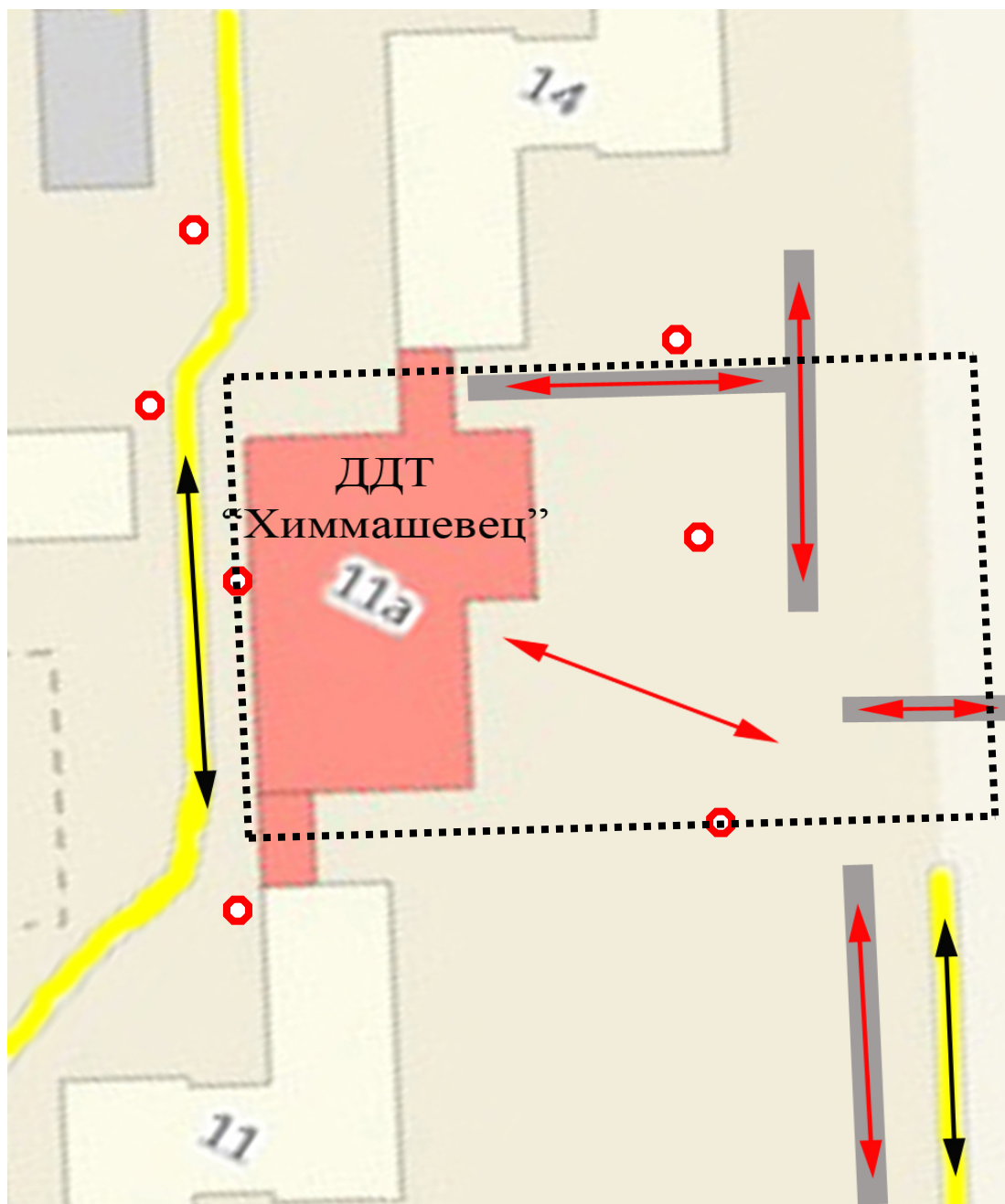
1. Район расположения образовательного учреждения, пути движения транспортных средств и детей (обучающихся, воспитанников)







-  движение детей и подростков в (из) ОУ
-  движение транспортных средств
-  жилая застройка
-  проезжая часть
-  тротуар
-  опасные участки
-  стоянка автомобилей, парковочные места

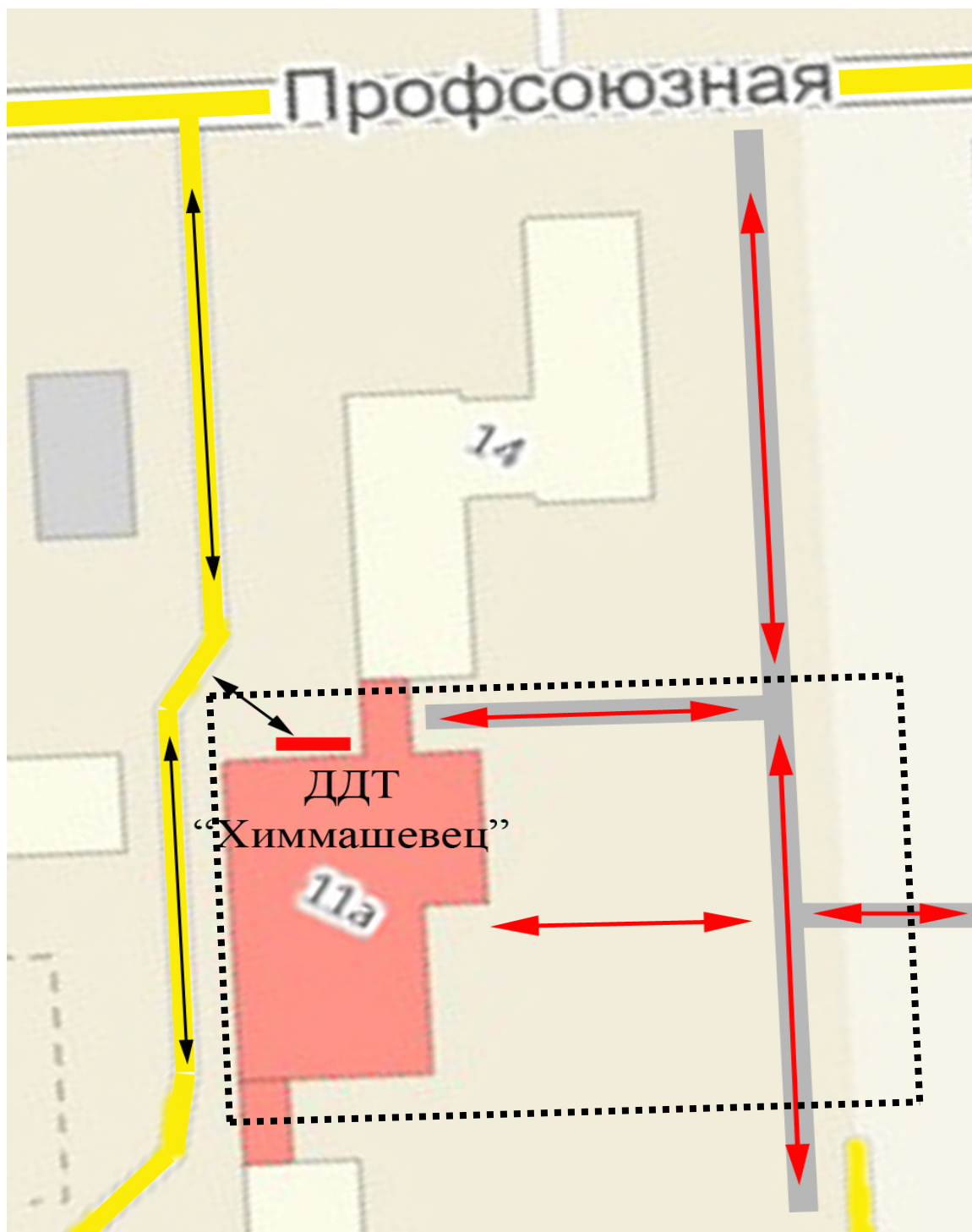


2. Схема организации дорожного движения в непосредственной близости от образовательного учреждения с размещением соответствующих технических средств организации дорожного движения, маршрутов движения детей и расположения парковочных мест



-  искусственное освещение
-  территория ОУ
-  направление движения детей
-  направление движения транспортного потока

3. Пути движения транспортных средств к местам разгрузки-погрузки и рекомендуемые безопасные пути передвижения детей по территории образовательного учреждения



- ↔ въезд/выезд грузовых транспортных средств
- ↔ движение детей и подростков на территории образовательного учреждения
- ▬ место разгрузки/погрузки
- ▬ тротуар
- ⋯ территория образовательного учреждения